

mühl  
heim  
am  
main



# Ergebnis der Nutzerumfrage

Naherholungsgebiet „Steinbrüche  
Mühlheim-Dietesheim“



# **Nutzerumfrage Naherholungsgebiet „Steinbrüche Mühlheim-Dietesheim“**

Auswertung der Online-Befragung vom 1. Oktober 2025 bis 30. November 2025

## **1. Einleitung**

Durch den Fachbereich Sicherheit, Ordnung und Verkehr wurde für das Naherholungsgebiet „Steinbrüche Mühlheim-Dietesheim“ ein Konzeptpapier erarbeitet. Ziel ist es, sowohl die Sicherheit und Ordnung innerhalb des Gebietes zu erhöhen als auch das Areal gezielt für Nutzergruppen attraktiver zu gestalten, von denen geringere Nutzungskonflikte ausgehen. Das Konzept umfasst neben bereits umgesetzten Maßnahmen – wie Satzungsänderungen, einer verbesserten Beschilderung der Zufahrtswege für Rettungsdienste, Hinweisschildern sowie der Einrichtung eines Arbeitskreises – auch geplante zukünftige Maßnahmen. Dazu zählen unter anderem die Einführung einer Parkraumbewirtschaftung, die Verstärkung der Ordnungspolizei sowie die Durchführung einer Befragung der Nutzenden. Das Konzeptpapier wurde durch den Magistrat der Stadt Mühlheim am Main zur Kenntnis genommen.

## **2. Warum eine Befragung der Nutzenden?**

Ziel der Befragung ist die Gewinnung belastbarer Erkenntnisse zum Nutzungsverhalten im Naherholungsgebiet, um auf dieser Grundlage weitere sachgerechte und zielorientierte Maßnahmen zur Verbesserung der Sicherheit und Ordnung ableiten zu können. Die Befragung der Mühlheimer Bevölkerung ermöglicht insbesondere Aussagen zur Nutzungshäufigkeit, zur Aufenthaltsdauer sowie zu den jeweiligen Nutzungsanlässen im Naherholungsgebiet „Steinbrüche Mühlheim-Dietesheim“.

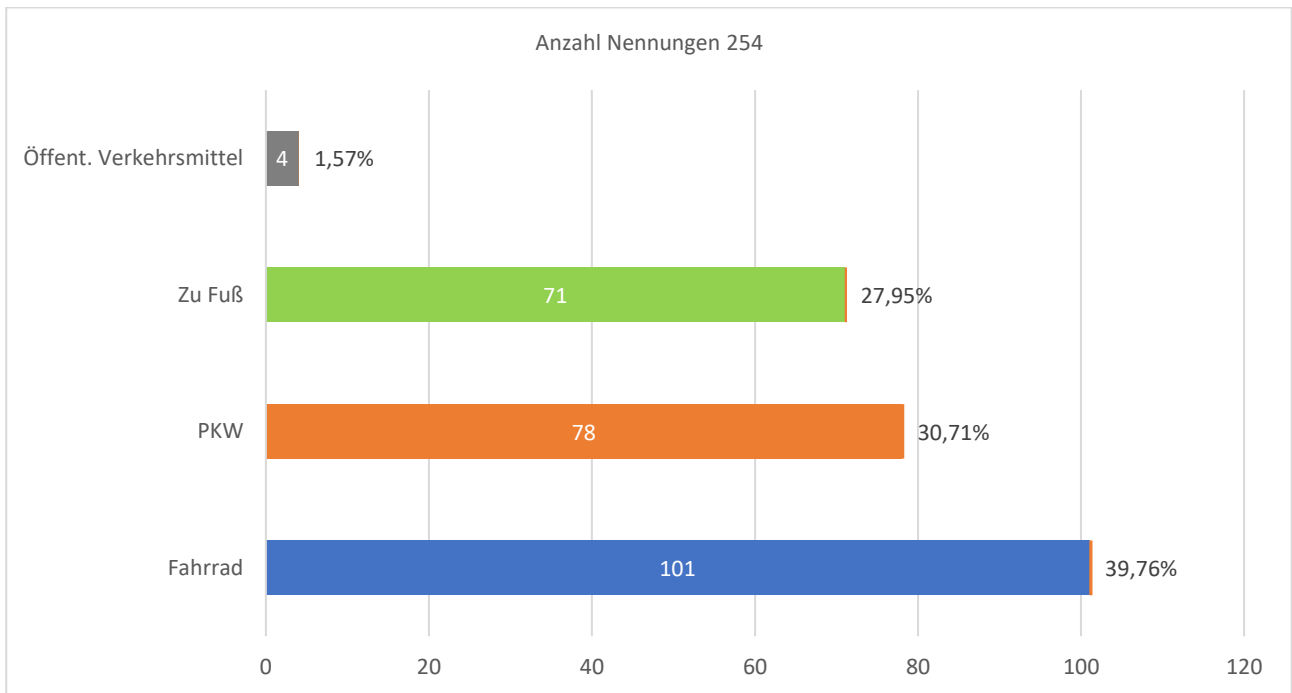
Zur Erreichung einer größtmöglichen Bürgerbeteiligung wurde die Umfrage in der Zeit vom 1. Oktober 2025 bis 30. November 2025 online zur Verfügung gestellt.

## **3. Auswertung**

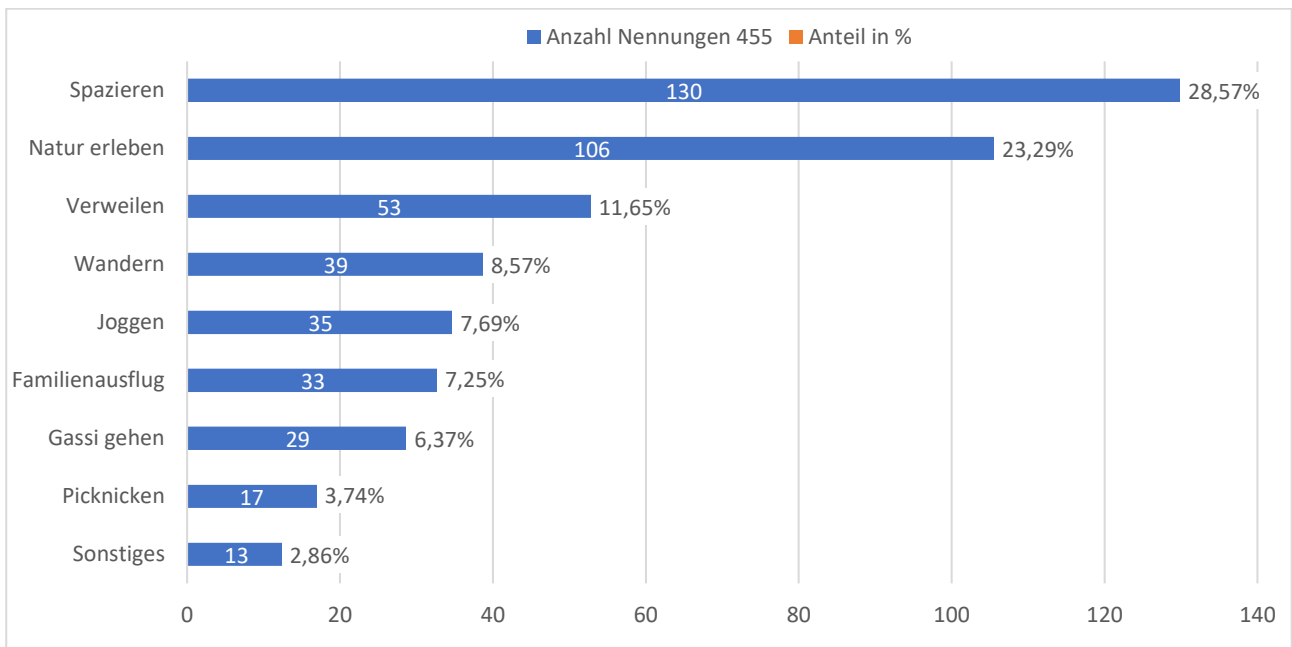
Insgesamt beteiligten sich 155 Personen an der Umfrage. Bei den Fragen 1–2, 4–8, 10, 12–13 sowie 18 waren Mehrfachantworten und teilweise Freitextantworten zulässig.

Die Fragen 14–17 dienten der Erhebung demografische Angaben insbesondere des Alters, Geschlechts und Wohnorts der Teilnehmenden. Die Beantwortung dieser Fragen war freiwillig, sodass vereinzelt keine entsprechenden Angaben gemacht wurden.

**Frage 1** **Wie gelangen Sie in das Naherholungsgebiet „Steinbrüche Mühlheim-Dietesheim“?**  
(Mehrfachnennungen möglich)



**Frage 2** **Wie wird das Naherholungsgebiet „Steinbrüche Mühlheim-Dietesheim“ von Ihnen genutzt?**  
(Mehrfachnennungen möglich)

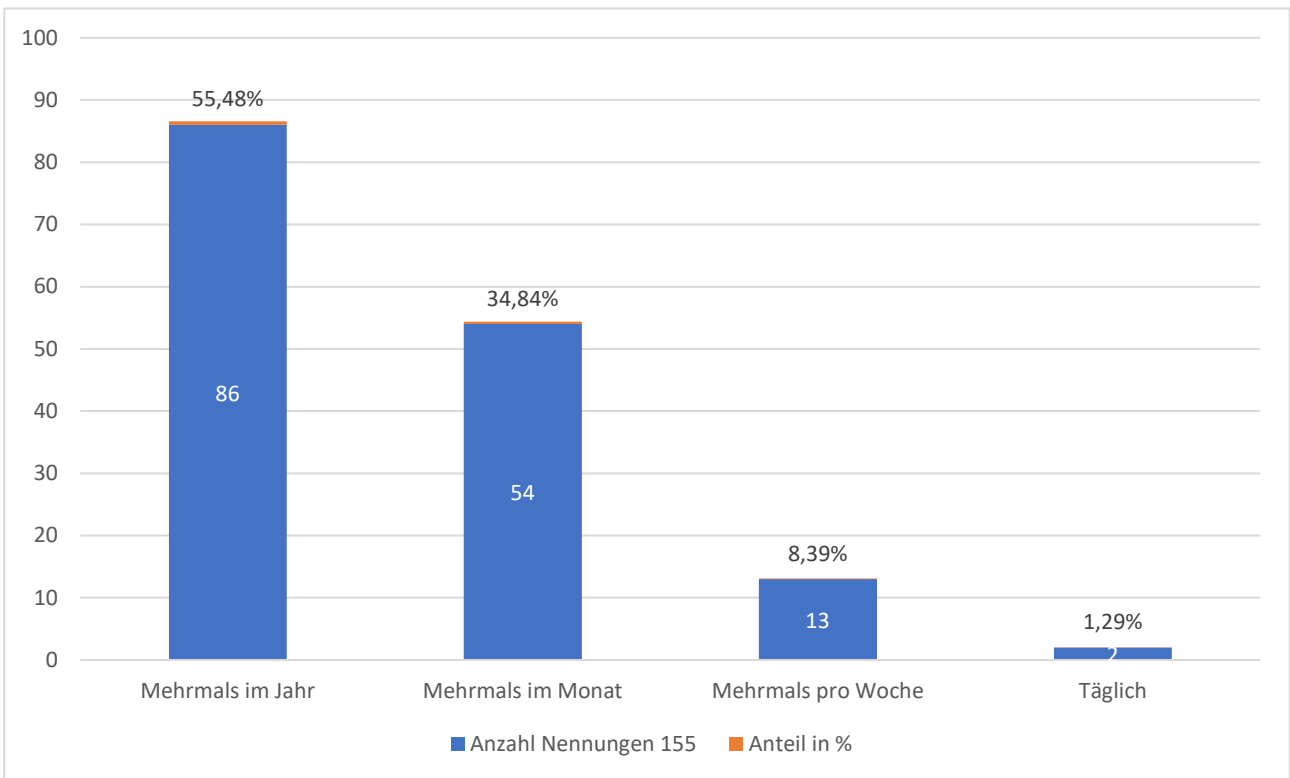


Bei der Beantwortung der Frage 2 bestand die Möglichkeit, unter der Kategorie „Sonstiges“ einen Freitext einzugeben und dadurch eigene Nutzungsarten zu benennen. Diese sind: 6 x Radfahren, 4 x Kinderbetreuung, 1 x Sonnen, 1 x die Obstbaumpflege & Ernte sowie 1 x Tauchen TSCM.

**Frage 3**

**Wie häufig suchen Sie das Naherholungsgebiet „Steinbrüche Mühlheim-Dietesheim“ auf?**

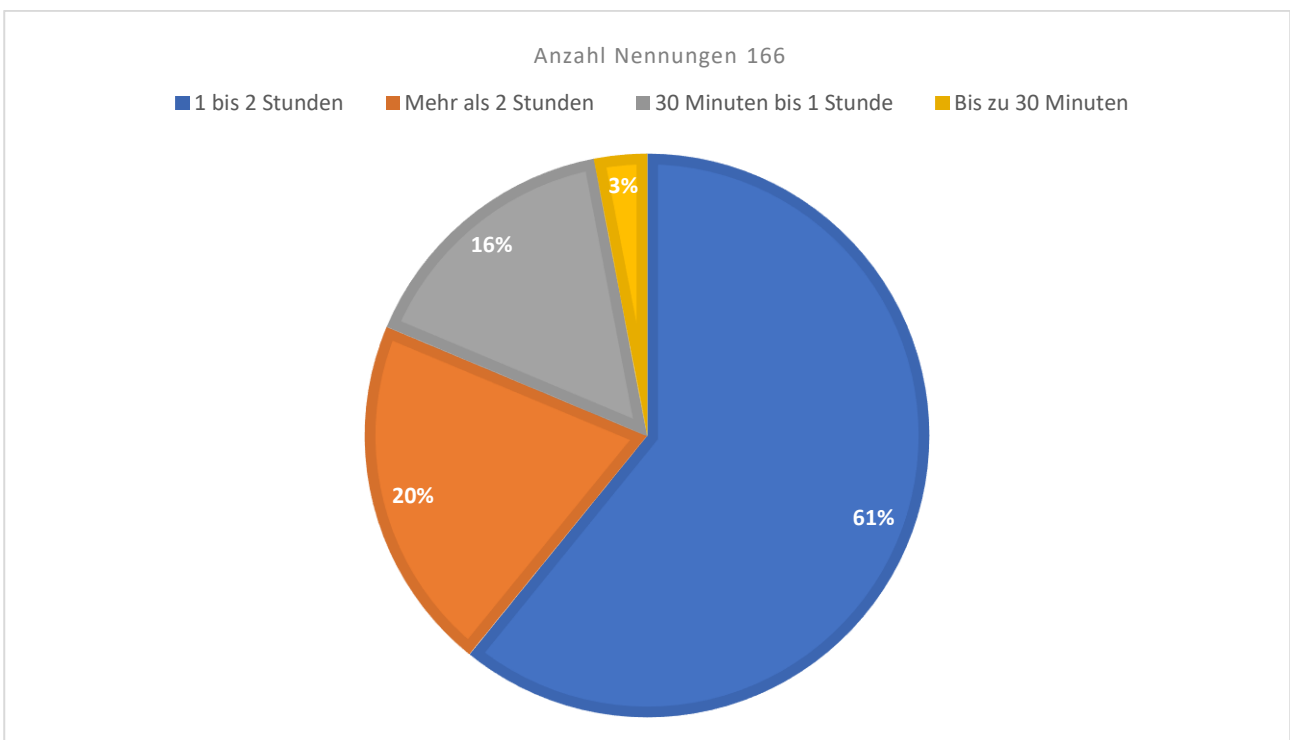
(Nur eine Angabe möglich)



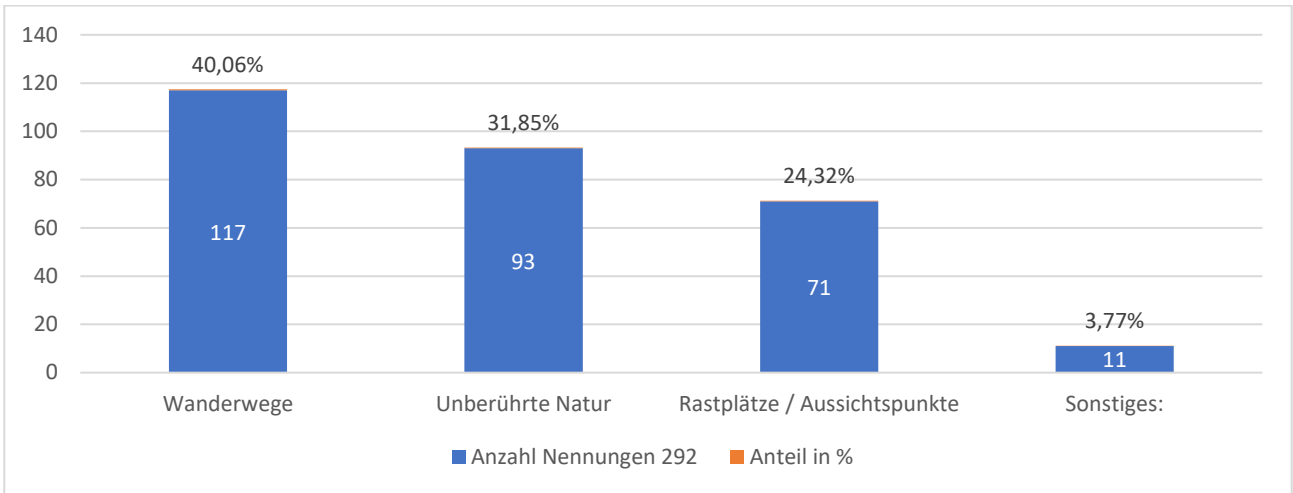
**Frage 4**

**Wie lange halten Sie sich für gewöhnlich im Naherholungsgebiet „Steinbrüche Mühlheim-Dietesheim“ auf?**

(Mehrfachnennungen möglich)

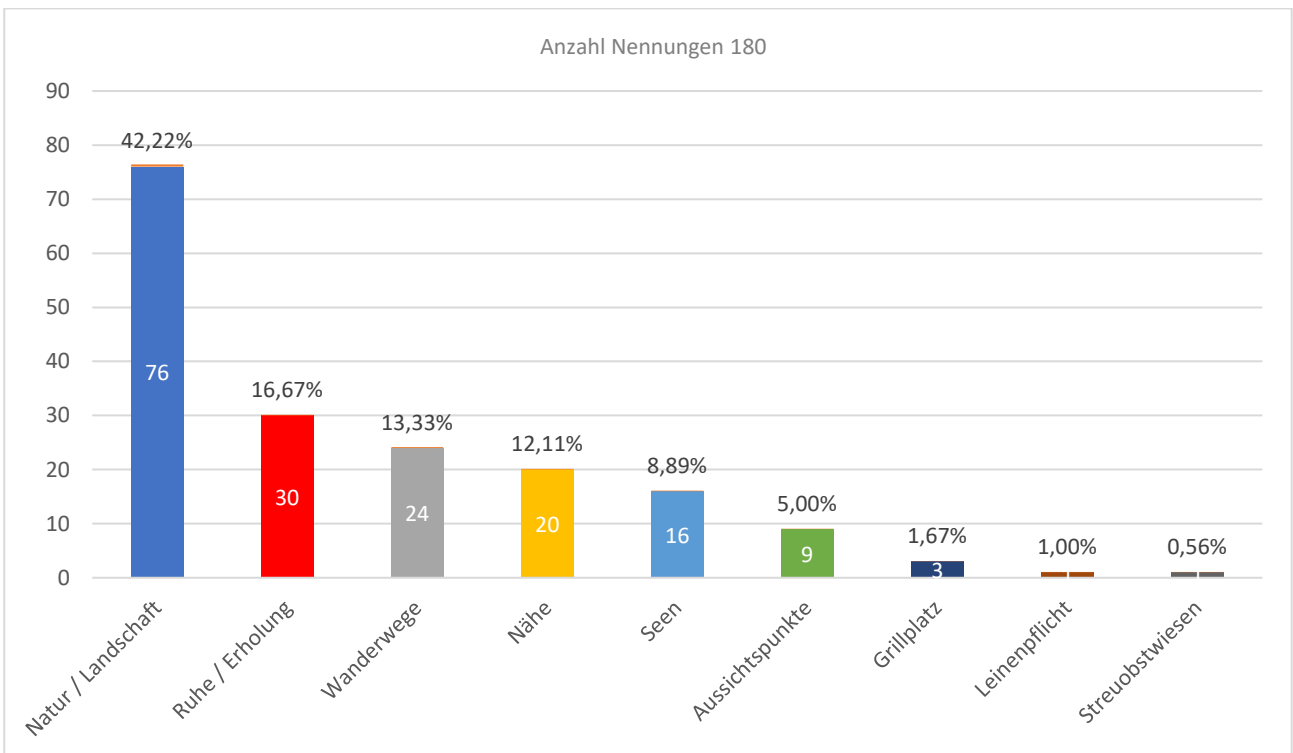


**Frage 5** **Welcher Bereich im Naherholungsgebiet „Steinbrüche Mühlheim-Dietesheim“ ist Ihnen am wichtigsten?**  
(Mehrfachnennungen möglich)

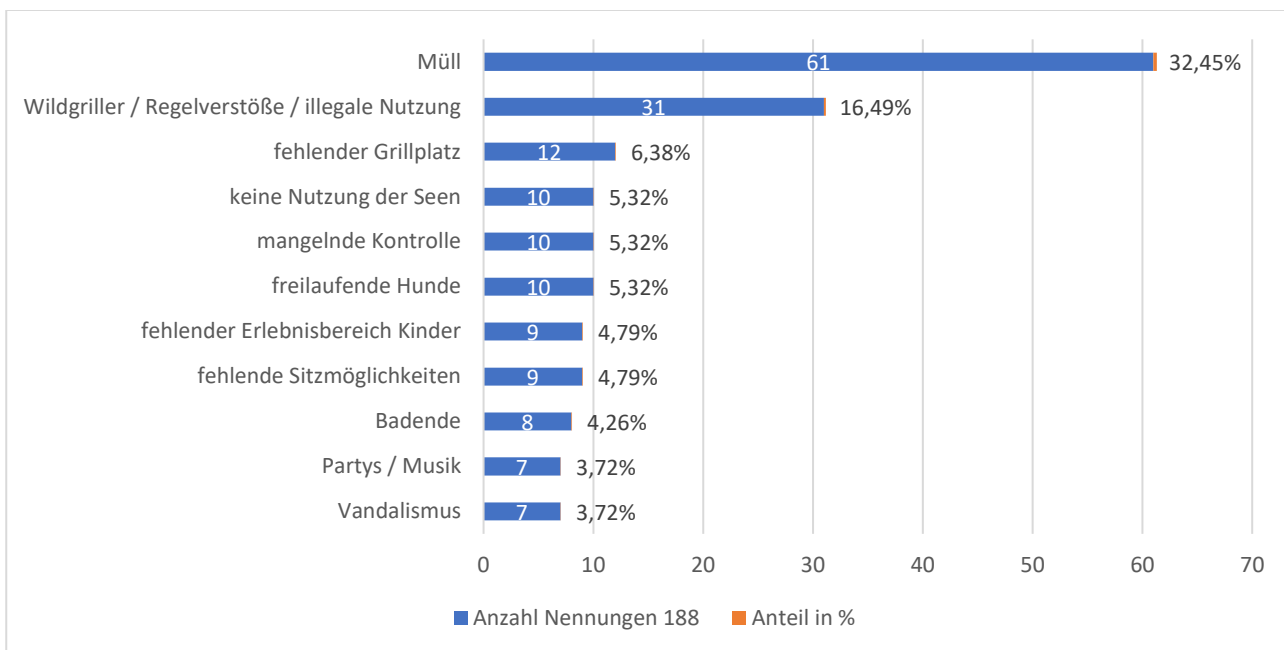


Bei der Beantwortung der Frage 5 bestand die Möglichkeit, unter der Kategorie „Sonstiges“ einen Freitext einzugeben um persönlich relevante Bereiche zu benennen. In diesem Zusammenhang wurden folgende Bereiche angegeben: 2 x See, Nutzung der Wasserflächen, Sitzgelegenheiten, Sport, Canyon Brücke & Ufer-Bereich, Streuobstwiesen und Weinanbaugebiet, Pflege der Streuobstbäume, Aussichtspunkte, Parkplatz und der Ausblick über den Grünen See.

**Frage 6** **Was gefällt Ihnen im Naherholungsgebiet „Steinbrüche Mühlheim-Dietesheim“?**  
(Eingabe eines Freitextes)

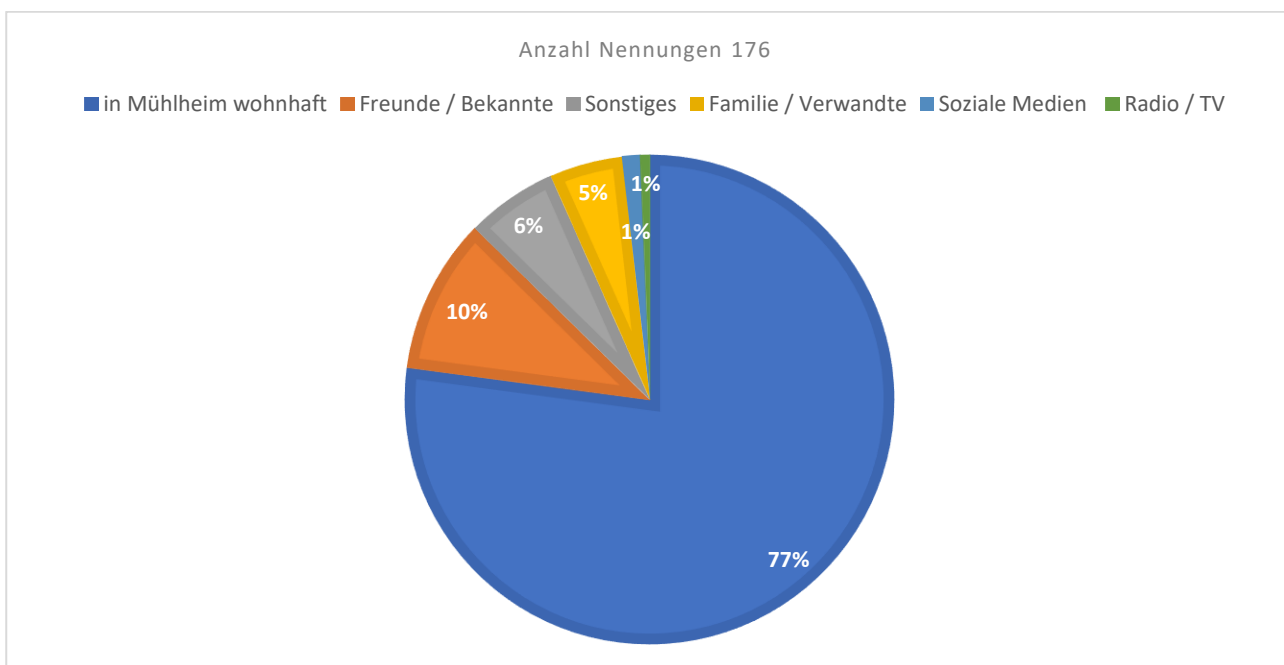


**Frage 7 Was stört Sie im Naherholungsgebiet „Steinbrüche Mühlheim-Dietesheim“?**  
(Eingabe eines Freitextes)



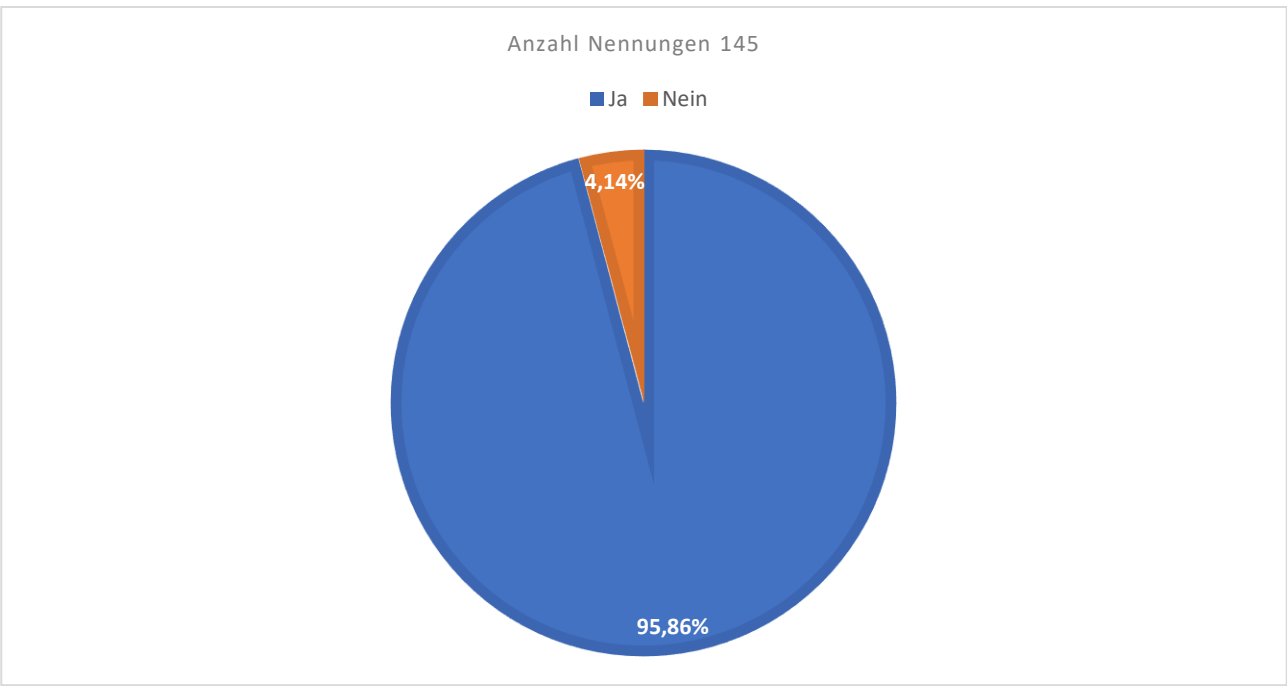
Des Weiteren wurden 4 x fehlende Mülleimer, 3 x fehlende Toiletten, 3 x fehlende Kennzeichnung der Wege, 3 x Hundekot und 1 x fehlende Aussichtspunkte bemängelt.

**Frage 8 Wie sind Sie auf unser Naherholungsgebiet „Steinbrüche Mühlheim-Dietesheim“ aufmerksam geworden?**  
(Mehrfachnennungen möglich)

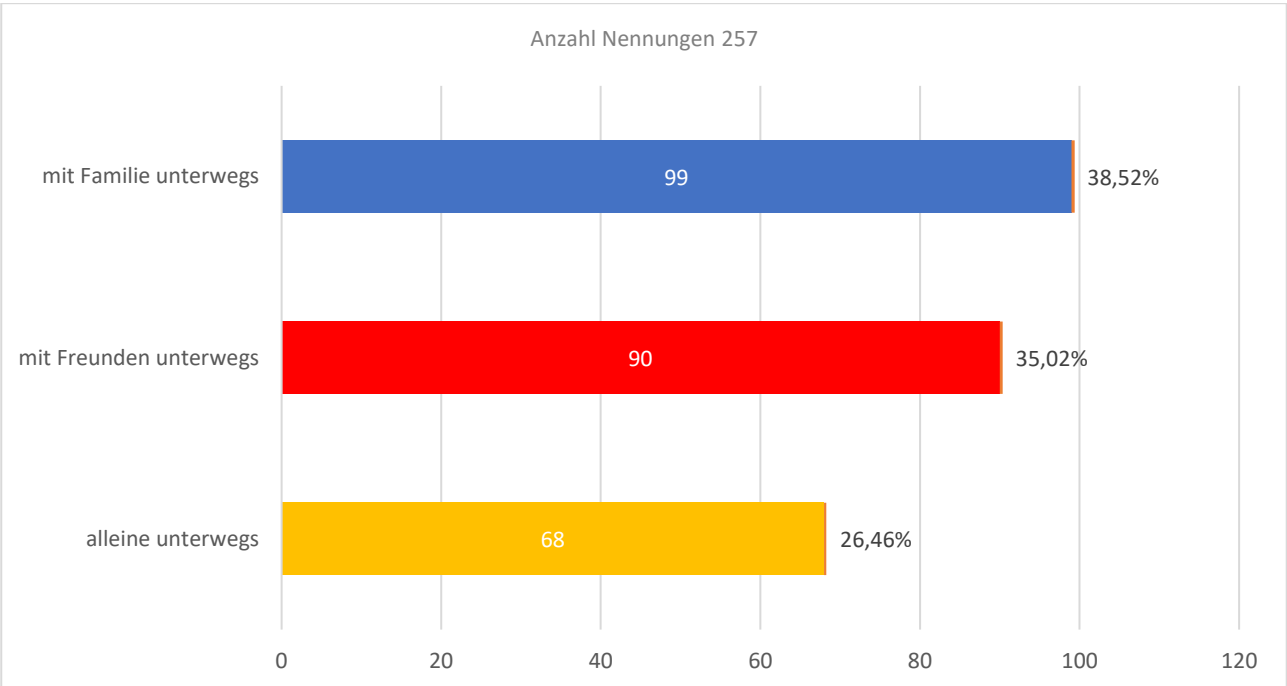


Bei der Beantwortung der Frage 8 bestand die Möglichkeit, unter der Kategorie „Sonstiges“ einen Freitext einzutragen. Folgende Informationen wurden angegeben: 3 x in Hanau wohnhaft, 1 x Arbeitsplatz, 1 x Google, 1 x Weg zur Arbeit, 1 x Sportverein, 1 x Laufveranstaltung, 1 x seit 30 Jahren bekannt und 1 x als Kind beim Radfahren entdeckt.

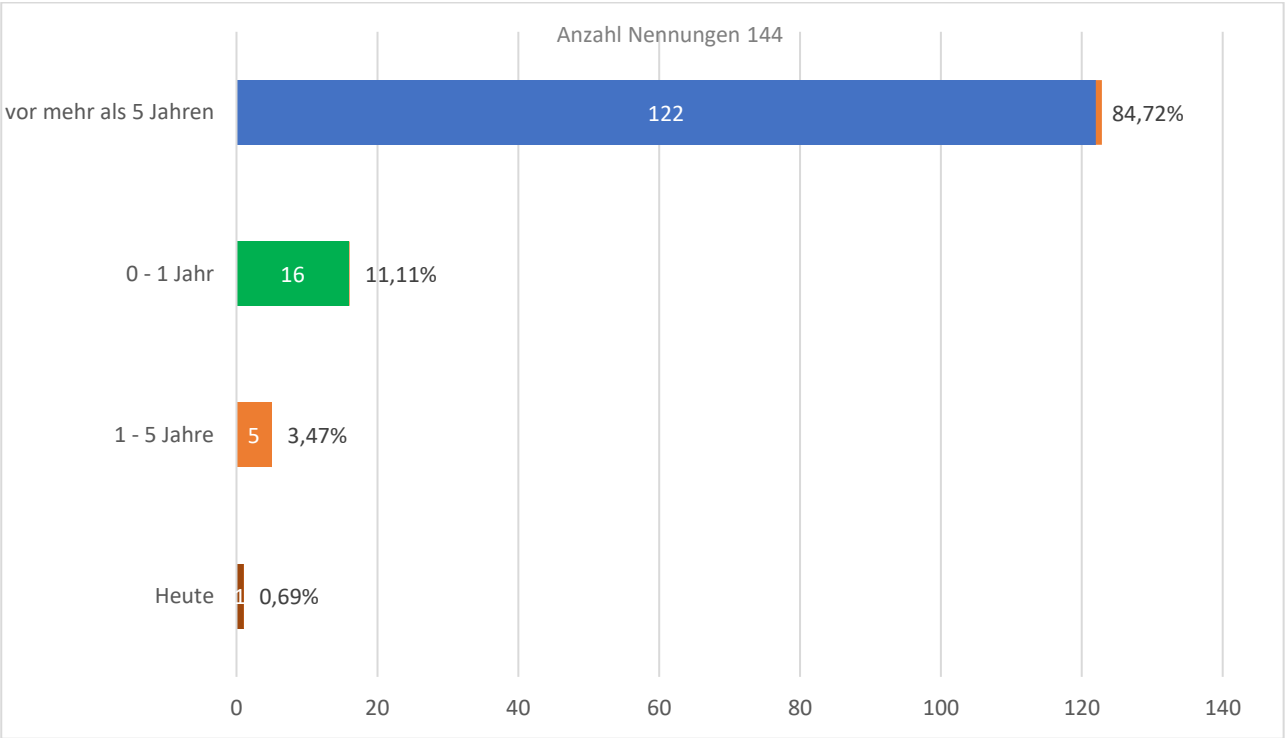
**Frage 9** Sind Ihnen die Verbots- / Gebotsschilder an den Zugängen des Naherholungsgebietes „Steinbrüche Mühlheim-Dietesheim“ bekannt bzw. aufgefallen?  
(Nur eine Angabe möglich)



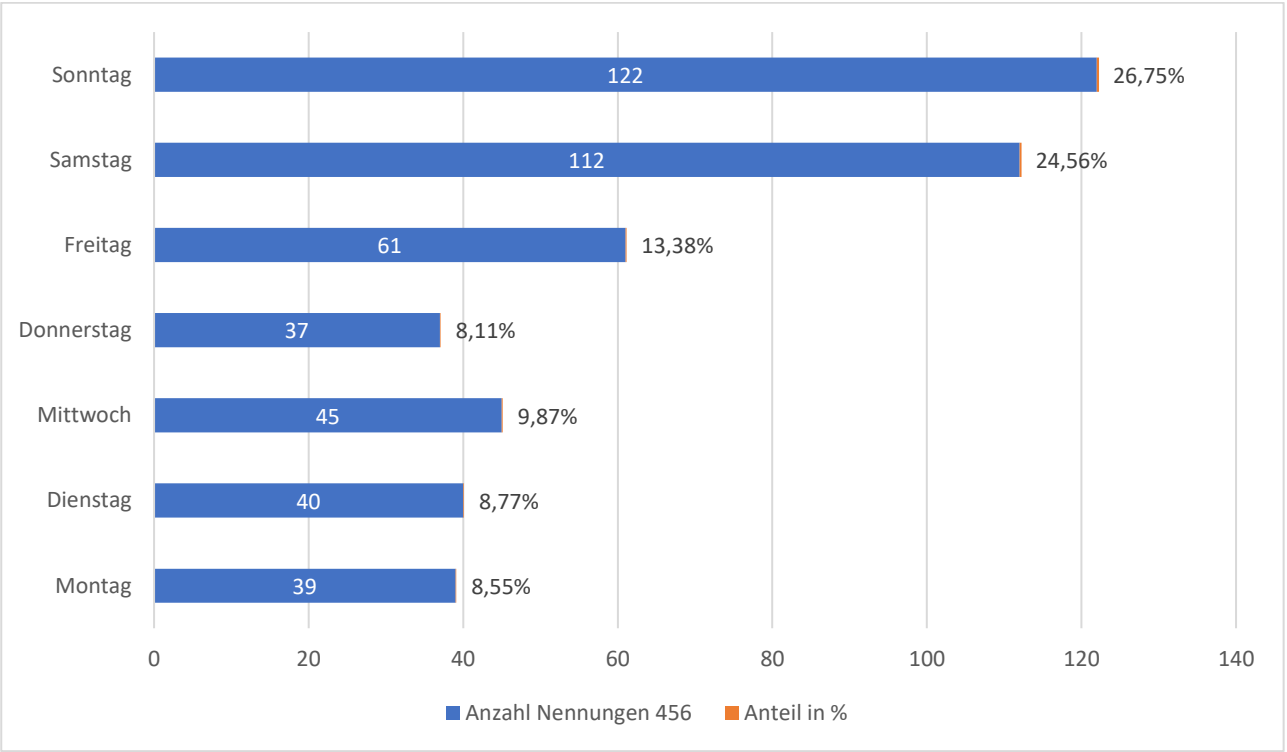
**Frage 10** Wenn Sie das Naherholungsgebiet „Steinbrüche Mühlheim-Dietesheim“ besuchen, sind Sie:  
(Mehrfachnennungen möglich)



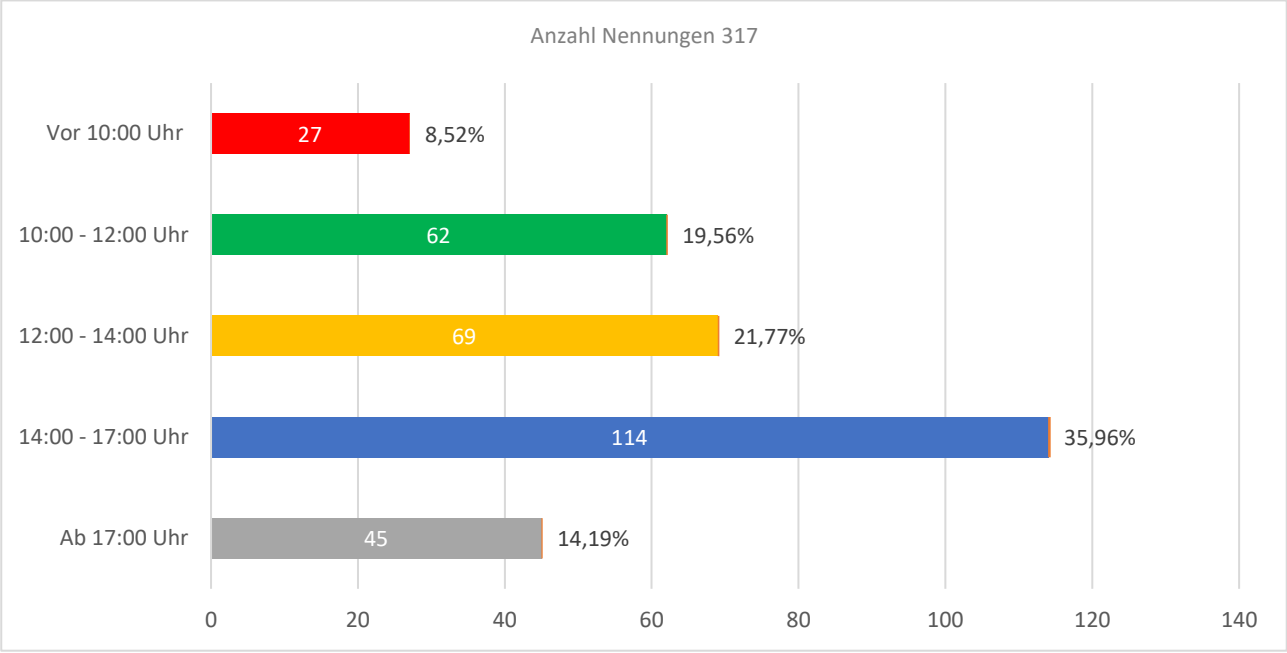
**Frage 11 Wann haben Sie zum ersten Mal das Naherholungsgebiet „Steinbrüche Mühlheim-Dietesheim“ besucht?**  
 (Nur eine Angabe möglich)



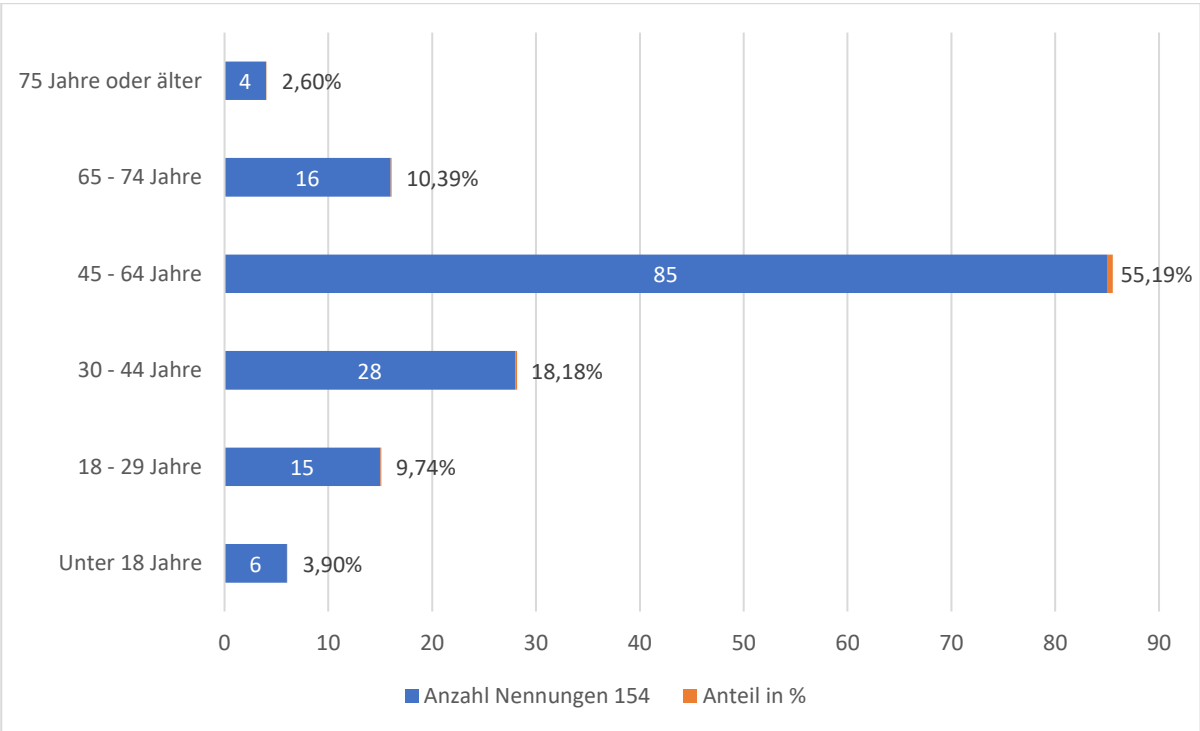
**Frage 12 An welchen Tagen besuchen Sie das Naherholungsgebiet „Steinbrüche Mühlheim-Dietesheim“?**  
 (Mehrfachnennungen möglich)



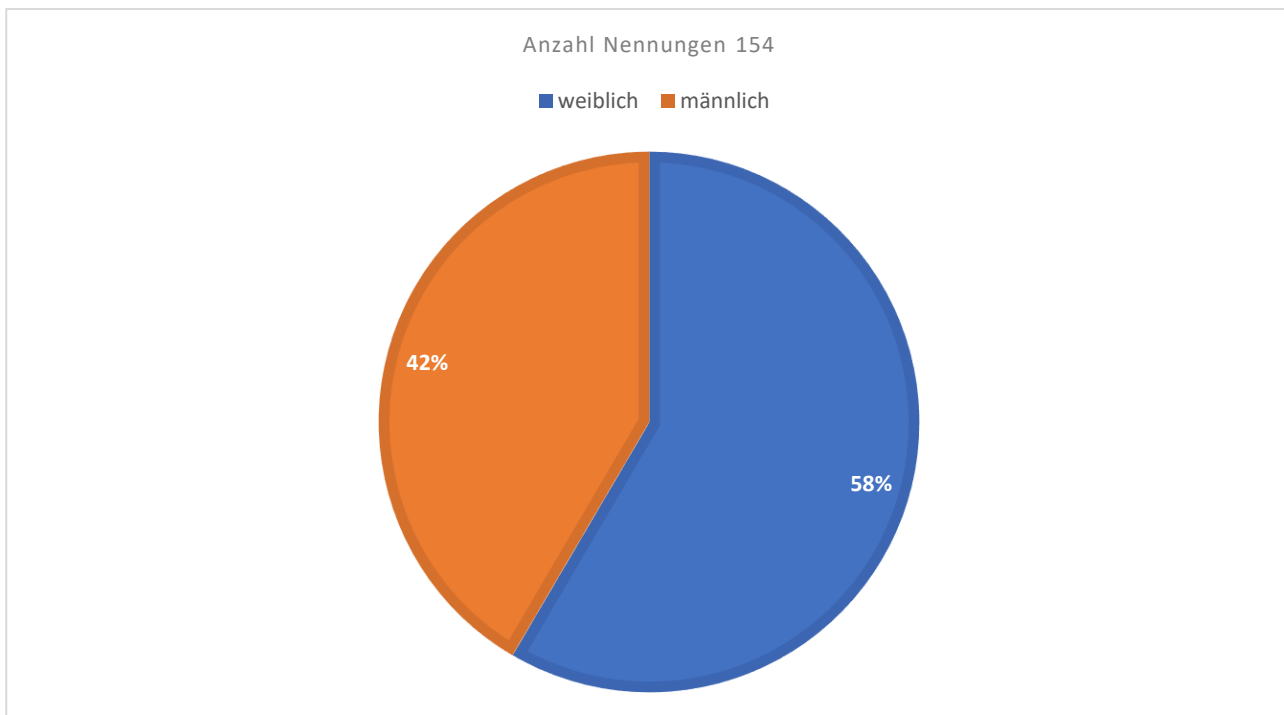
**Frage 13** **Zu welchen Zeiten besuchen Sie das Naherholungsgebiet „Steinbrüche Mühlheim-Dietesheim“?**  
 (Mehrfachnennungen möglich)



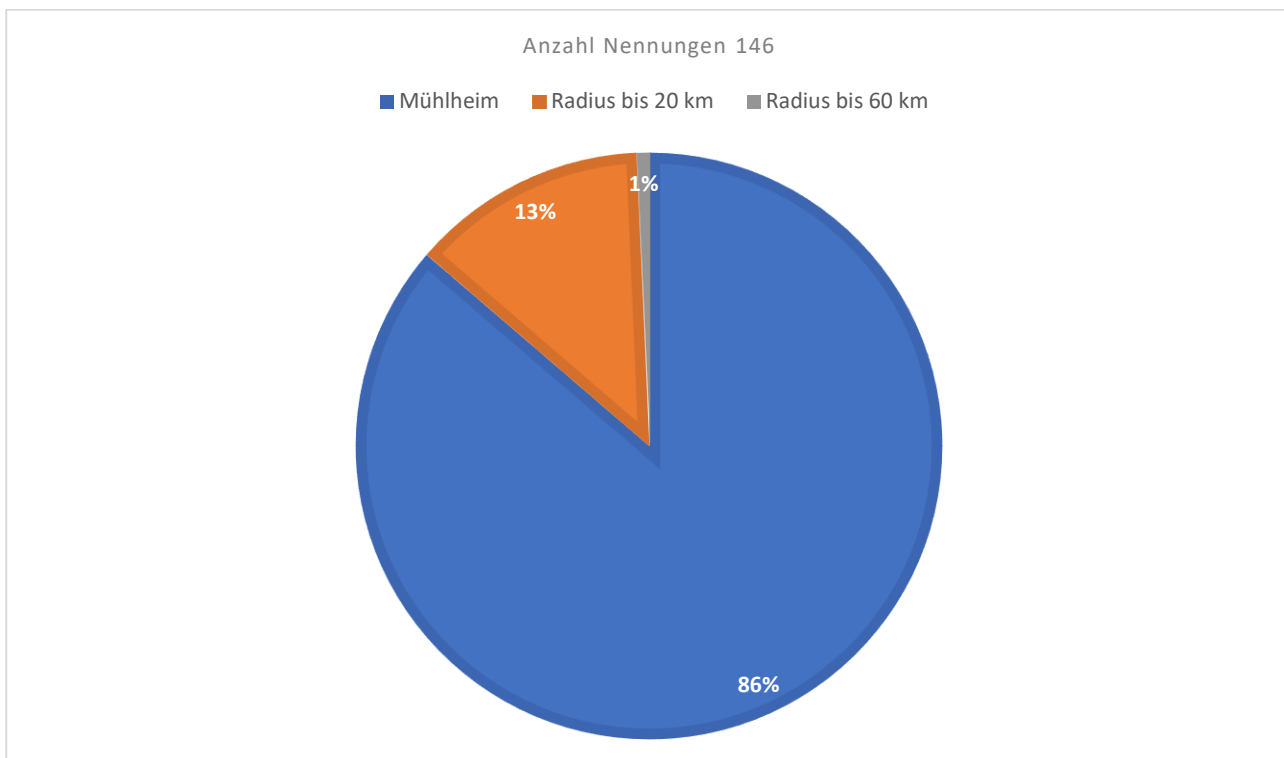
**Frage 14** **Wie alt sind Sie?**  
 (Nur eine Angabe möglich)



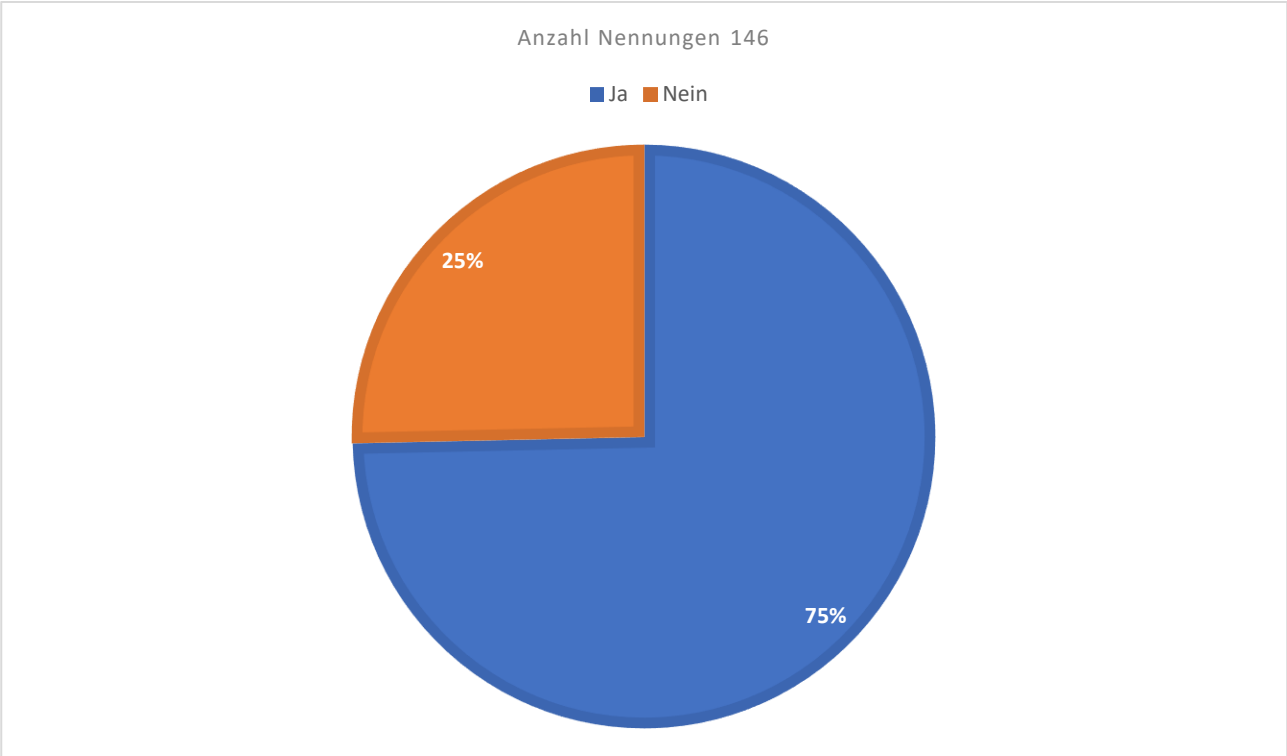
**Frage 15 Welchem Geschlecht gehören Sie an?**  
(Nur eine Angabe möglich)



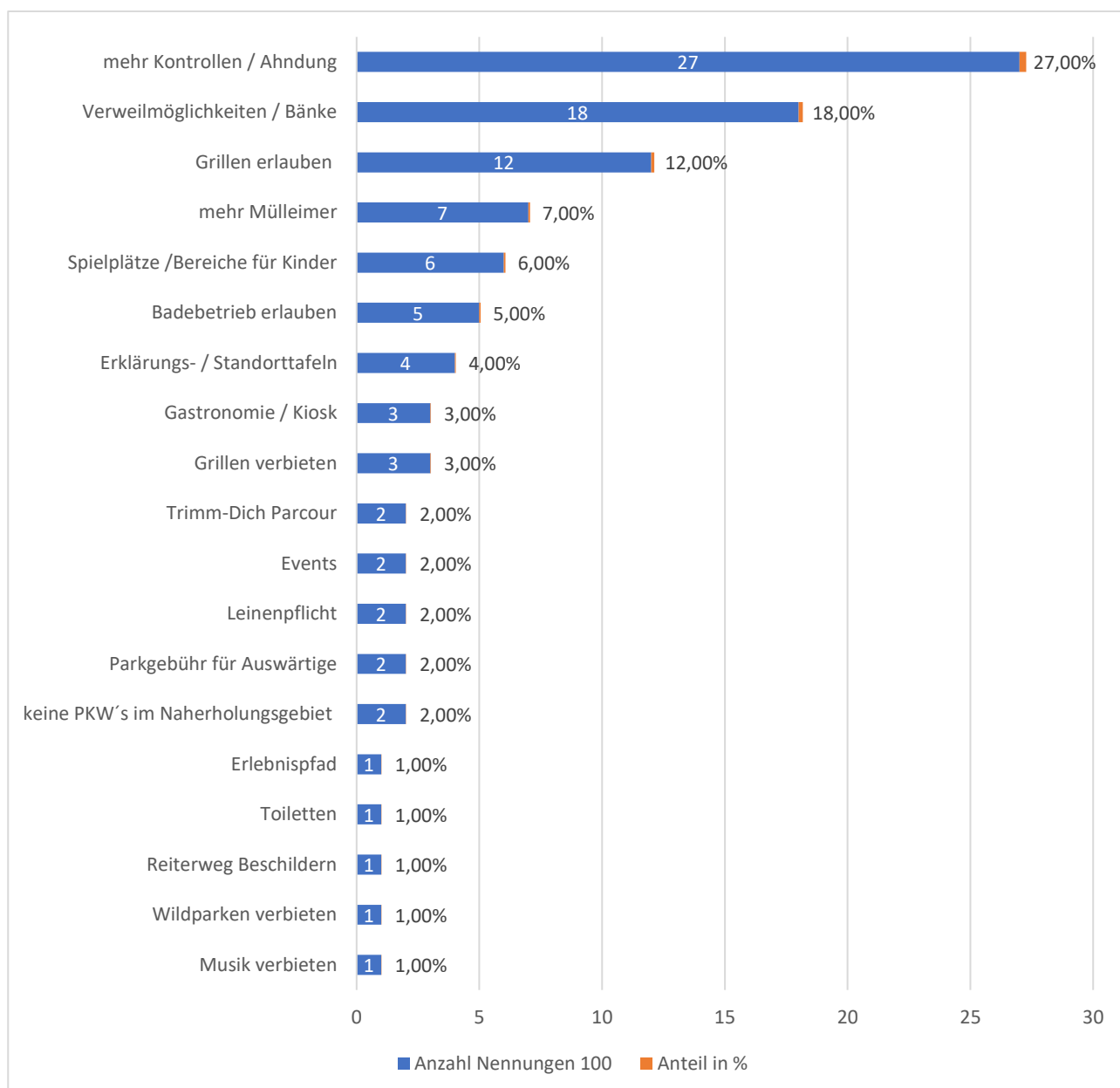
**Frage 16 Wo befindet sich Ihr Wohnort?**  
(Nur eine Angabe möglich)



**Frage 17** **Besitzen Sie einen eigenen Garten?**  
(Nur eine Angabe möglich)



## Frage 18 Anregungen (Mehrfachnennungen möglich)



### 4. Fazit:

Der überwiegende Teil der Nutzenden erreicht das Naherholungsgebiet „Steinbrüche Mühlheim-Dietesheim“ mit dem Fahrrad, gefolgt von der Anreise mit dem Pkw sowie zu Fuß.

Die Hauptmotive für den Besuch sind Spaziergänge und das Erleben der Natur. Mehr als die Hälfte der Befragten (55,48 %) besucht das Gebiet mehrmals jährlich und verbringt dort in der Regel 1-2 Stunden, meist gemeinsam mit Familie oder Freunden. Viele nutzen das Gebiet bereits seit über 5 Jahren.

Die höchste Besucherfrequenz ist an den Wochenendtagen zu verzeichnen, insbesondere sonntags (26,75 %) und samstags (24,56 %), jeweils vornehmlich im Zeitraum zwischen 14:00 und 17:00 Uhr. Von besonderer Bedeutung für die Nutzenden sind die Wanderwege sowie der Erhalt der unberührten Natur und Landschaft.

Als wesentlichste Störfaktoren werden Müllablagerungen (32,45 %) sowie Wildgrillen, Regelverstöße und illegale Nutzungen (16,49 %) genannt. Die Mehrheit der Teilnehmenden an der Befragung stammt aus Mühlheim am Main (77 %), gehört der Altersgruppe der 45- bis 64-Jährigen an (55,19 %) und ist überwiegend weiblich (58 %). Rund 75 % der Befragten verfügen über einen eigenen Garten.

Nahezu allen Befragten (95,86 %) sind die im Naherholungsgebiet aufgestellten Verbotsschilder bekannt. Ein erheblicher Anteil der Teilnehmenden spricht sich für verstärkte Kontrollen sowie eine konsequentere Ahndung von Regelverstößen aus (27 %). Darüber hinaus wird der Wunsch nach zusätzlichen Verweilmöglichkeiten von 18 % der Befragten geäußert.

Das Ergebnis der ersten Umfragerunde wurde an die Fachabteilungen weitergeleitet.

Im Laufe des Jahres 2026 sollen bei Aktionen im Naherholungsgebiet „Steinbrüche Mühlheim-Dietesheim“ Postkarten verteilt werden, welche mit einem QR-Code versehen sind. Dieser ermöglicht ebenfalls eine Teilnahme an der Umfrage.

Darüber hinaus kann direkt vor Ort eine Teilnahme an der Umfrage erfolgen. Allerdings wollen wir uns hier nur auf einen kleinen Teil der Fragen beziehen, in der Hoffnung so auch die jüngeren und auswärtigen Besucherinnen und Besucher für die Befragung zu begeistern.